

Formularz zgłaszania uwag

do projektu uchwały Rady Miejskiej w Kozenicach w sprawie wyznaczenia obszaru zdegradowanego i obszaru rewitalizacji Gminy Kozenice

Uwagi można zgłaszać w terminie od 4.11.2024 do 10.12.2024.

Szanowni Państwo, oddajemy w Państwa ręce projekt uchwały Rady Miejskiej w Kozenicach. Prosimy o zapoznanie się z dołączonymi mapami obszarów oraz streszczeniem diagnozy, na podstawie której wyznaczone zostały wspomniane obszary. Państwa głos na temat wyznaczonych granic jest ważny, ponieważ to w obszarze rewitalizacji przez najbliższe lata będzie prowadzony proces rewitalizacji.

1. Informacje o zgłaszającym

Imię i nazwisko	
Instytucja/ nazwa podmiotu*	
Adres zamieszkania/ Adres siedziby	
Adres e-mail do korespondencji	
Nr kontaktowy ¹	

*jeśli dotyczy

Uwagi do projektu uchwały Rady Miejskiej w Kozenicach w sprawie wyznaczenia obszaru zdegradowanego i obszaru rewitalizacji Gminy Kozenice przyjmowane będą wyłącznie na niniejszym formularzu. Konieczne jest wypełnienie punktu 1.

¹⁾ nr telefonu zostanie wykorzystany tylko w przypadku konieczności wyjaśnienia ewentualnych niejasności w treści zgłoszonej uwagi.

2. Zgłaszane uwag, propozycje zmian

Lp.	Część dokumentu, do którego odnosi się uwaga (np. projekt uchwały, załącznik mapowy)	Treść uwagi (propozycja/wniosek zmian)	Uzasadnienie uwagi
1			

Jestem (zaznacz właściwe odpowiedzi, jeśli Ciebie dotyczą):

- mieszkańcem/mieszkanką obszaru rewitalizacji
- przedsiębiorcą
- przedstawicielem/przedstawicielką grupy nieformalnej
- przedstawicielem/przedstawicielką jednostki samorządu terytorialnego lub jego jednostki organizacyjnej
- przedstawicielem/przedstawicielką organów władzy publicznej
- inne.....

1. Uwagi należy zgłaszać do dnia **10.12.2024 włącznie**, na adres mailowy urząd@kozienice.pl (osobiście, pocztą, kurierem itp.) lub ustnie w Urzędzie Miejskim w Kozienicach ul. Parkowa 5; 26-900 Kozienice.

2. Uwagi i opinie na temat konsultowanego projektu dokumentu można przekazywać na formularzu wypełnionym elektronicznie, pisemnie do urzędu, ustnie w pokoju nr 20 urzędu. W przypadku przesyłania uwag na adres mailowy należy je przesać w wersji edytowalnej.

Zgodnie z art. 6 ust. 1 lit. a Rozporządzenia Parlamentu Europejskiego i Rady (EU) z dnia 27 kwietnia 2016 r. wyrażam zgodę na przetwarzanie moich danych osobowych w celu prowadzenia konsultacji społecznych projektu uchwały Rady Gminy Kozienice w sprawie wyznaczenia obszaru zdegradowanego i obszaru rewitalizacji Gminy Kozienice

....., dnia

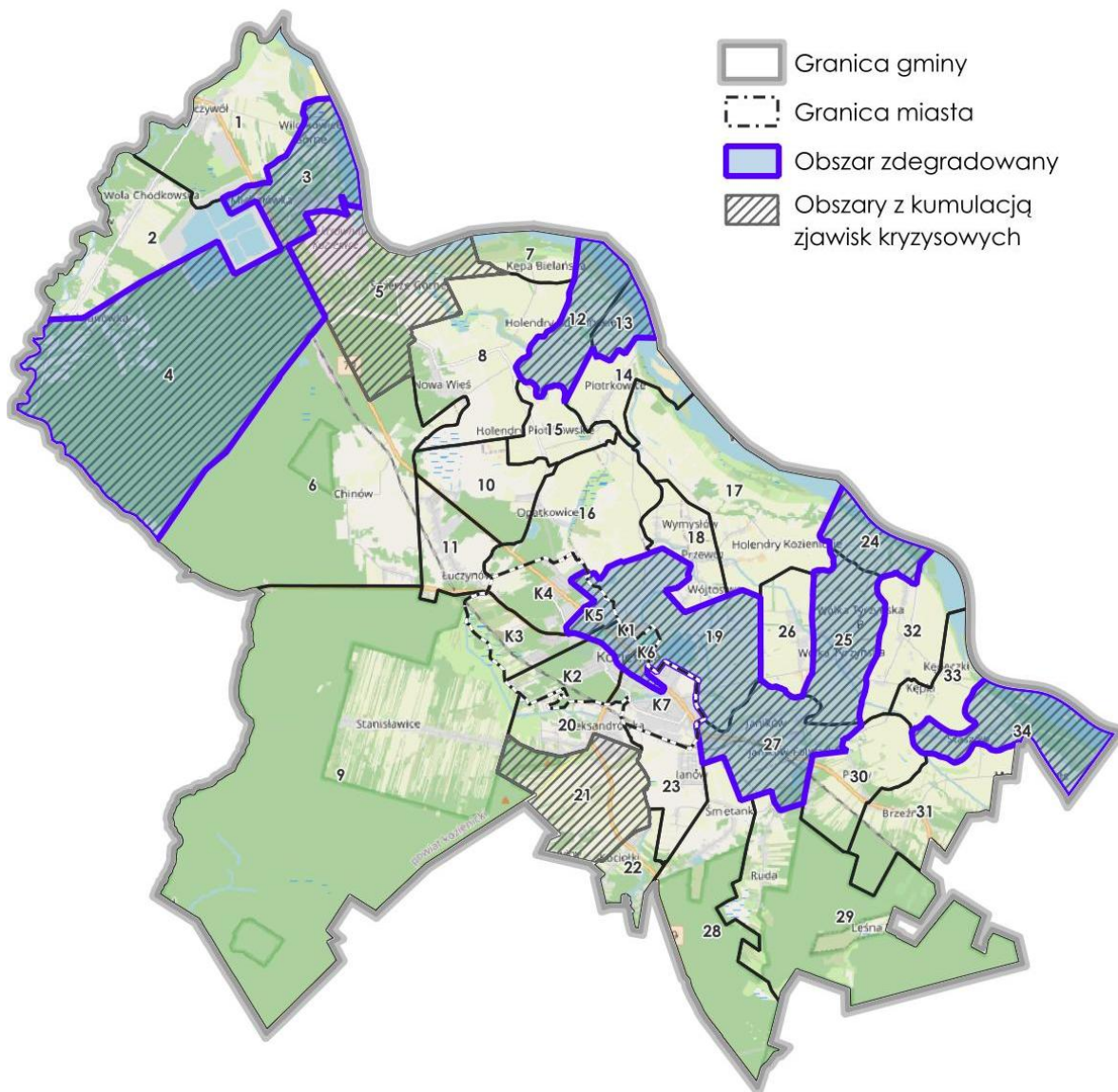
(podpis)

Dziękujemy za poświęcony czas, wniesione uwagi i podzielenie się opinią!

I. Załącznik do formularza: Podsumowanie diagnozy służącej wyznaczeniu obszaru zdegradowanego i rewitalizacji

Jako obszar zdegradowany Gminy Kozienice wskazuje się tereny jednostek nr: K1, K5, K6, 3, 4, 12, 13, 19, 24, 25, 27 i 34 (szczegółowy opis wyznaczenia obszaru zdegradowanego i obszaru rewitalizacji stanowi Diagnoza i wyznaczenie obszaru zdegradowanego i obszaru rewitalizacji Gminy Kozienice.

Rycina 1 Granice obszaru zdegradowanego



W procesie delimitacyjnym, jako obszar zdegradowany wskazano obszar składający się z jednostek: K1, K5, K6, 3, 4, 5, 12, 13, 19, 21, 24, 25, 27 i 34 (tab. 10, ryc. 18). Uwzględniając pozostałe kryteria ustawowe, **niemożliwym jest wskazanie całego obszaru zdegradowanego, jako obszaru rewitalizacji**, ze względu na ograniczenia ludnościowe i powierzchniowe wynikające z przepisów ustawowych. Cały obszar zdegradowany zamieszkuje ponad 35% mieszkańców gminy, co znacznie przekracza ustawowo dopuszczalny wskaźnik 30%, a powierzchnia wynosi blisko 23% powierzchni gminy, co przekracza dopuszczalny wskaźnik 20%.

Prowadzenie rewitalizacji jest procesem „wyprowadzania ze stanu kryzysowego obszarów zdegradowanych, prowadzony w sposób kompleksowy, poprzez zintegrowane działania na rzecz lokalnej społeczności, przestrzeni i gospodarki, skoncentrowane terytorialnie”. **Aby osiągnąć jak najlepsze efekty realizowanych na obszarze rewitalizacji działań, powinny być one skoncentrowane na relatywnie niewielkiej przestrzeni zamieszkiwanej przez stosunkowo dużą liczbę mieszkańców.** W związku z czym, rekomenduje się objęcie obszarem rewitalizacji te jednostki, które charakteryzują się wysokimi wskaźnikami ludnościowymi, czyli relatywnie wysoką liczbą ludności zamieszkałej w obszarze jednostki i gęstością zaludnienia. W przypadku gminy miejsko-wiejskiej, jaką jest Gmina Kozenice, wskazanym jest delimitacja obszaru rewitalizacji obejmującego obszar miejski gminy, charakteryzujący się wysokimi wskaźnikami gęstości zaludnienia. Zgodnie z art. 10 ust 1 ustawy o rewitalizacji, jako obszar rewitalizacji wyznacza się obszar obejmujący całość lub część obszaru zdegradowanego, **na którym z uwagi na istotne znaczenie dla rozwoju lokalnego gmina zamierza prowadzić rewitalizację.**

W związku z powyższym, mając na uwadze zachowanie zasady koncentracji terytorialnej procesu rewitalizacji, **jako obszar rewitalizacji rekomenduje się uznać trzy podobszary**

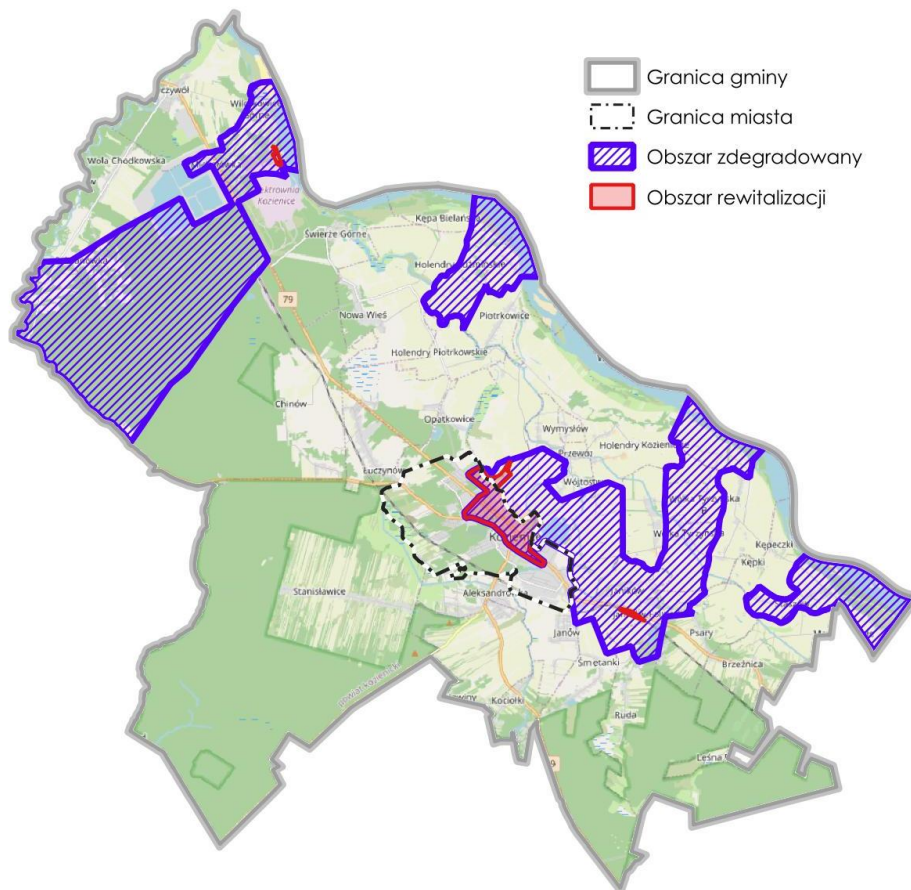
- **Podobszar Rewitalizacji Miasto z jez. Kozienickim**, w granice którego wchodzi tereny jednostek w obszarze miasta, tj.: K1, K5 i K6 oraz fragment jednostki nr 19 obejmujący tereny Jez. Kozienickiego i jego bezpośredniego sąsiedztwa, na których z uwagi na istotne znaczenie dla rozwoju lokalnego gmina zamierza prowadzić rewitalizację (ryc.3)– na podstawie art. 10 ust 1 ustawy o rewitalizacji,
- **Podobszar Rewitalizacji Wilczkowice Górne** stanowiący fragment jednostki nr 3 obejmujący działkę z adresem Wilczkowice Górne 20, gdzie występuje koncentracja lokali socjalnych (ryc.4)– na podstawie art. 10 ust 1 ustawy o rewitalizacji,

Podobszar Rewitalizacji Janików stanowiący fragment jednostki nr 27 obejmujący działki z adresami Janików 104A, Janików 104B i Janików 104C, gdzie występuje koncentracja lokali socjalnych (ryc.5) – na podstawie art. 10 ust 1 ustawy o rewitalizacji.

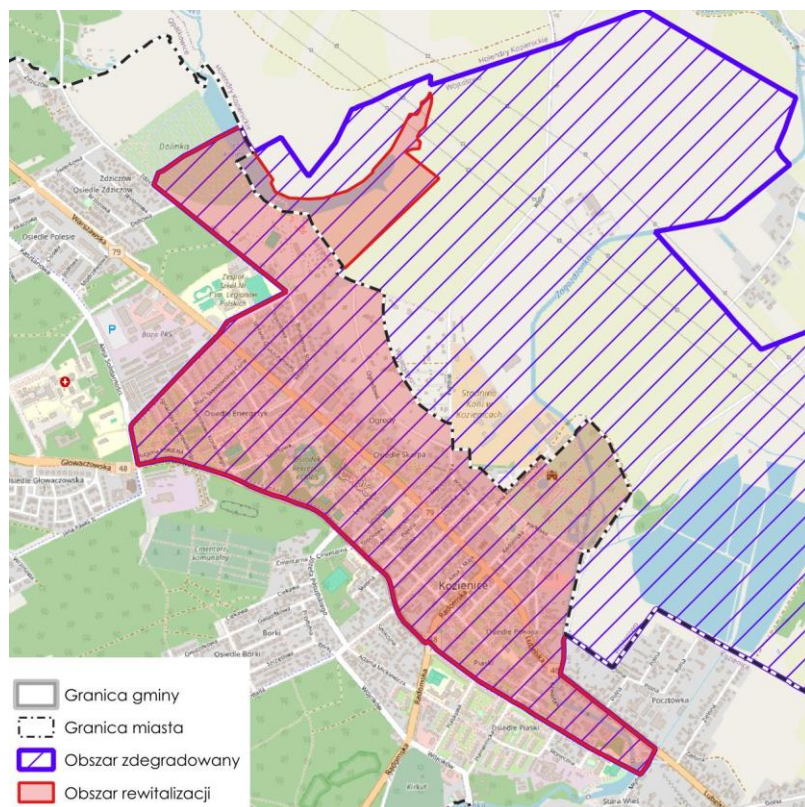
Tabela 1 Zestawienie powierzchni i liczby ludności obszaru rewitalizacji

Oznaczenie	Powierzchnia [km ²]	Liczba ludności
Gmina	244,02	27 892
Obszar zdegradowany	69,40 28,44%	11 601 41,59%
Obszar rewitalizacji	1,97 (0,81%)	8 339 (29,90%)
w tym:		
PR Miasto z jez. Kozienickim	1,87	8 228
PR Wilczkowice Górne	0,05	48
PR Janików	0,05	63

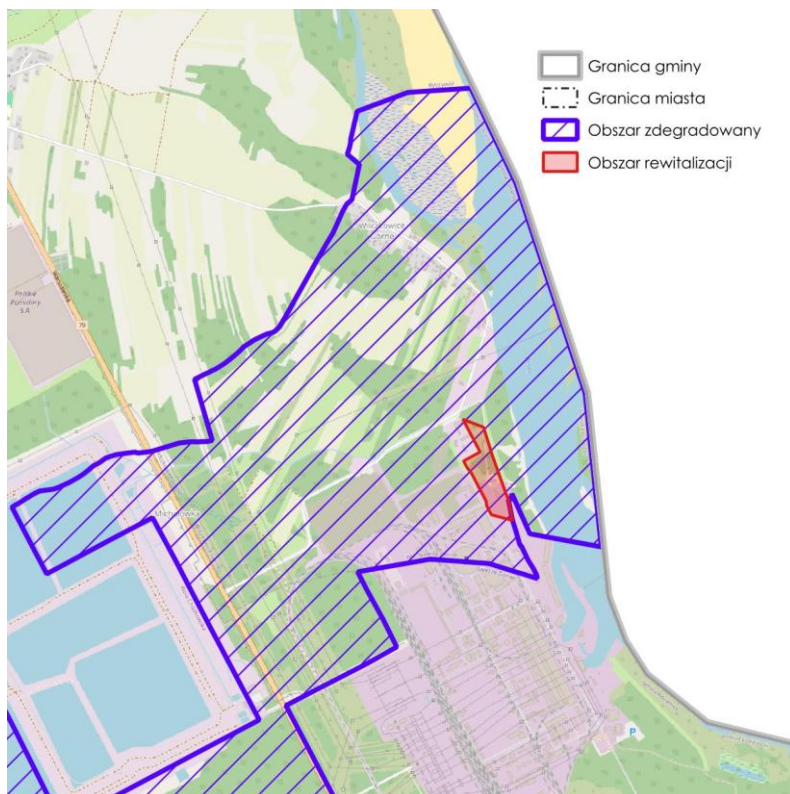
Rycina 2 Delimitacja obszaru rewitalizacji



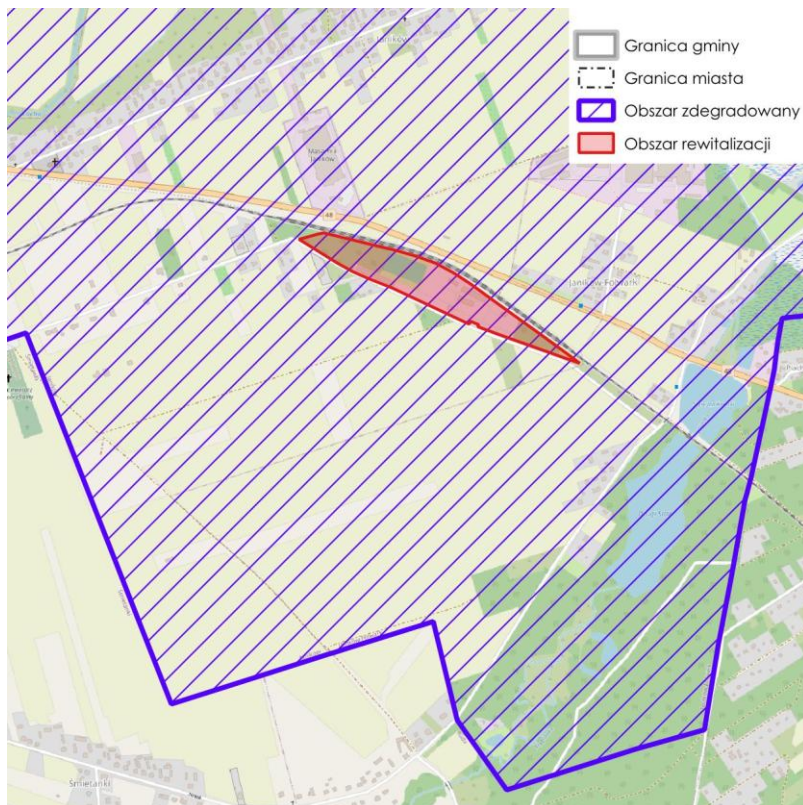
Rycina 3 Obszar rewitalizacji – tereny miasta i jez. Koźmienickiego



Rycina 4 Obszar rewitalizacji – Wilczkowice Górne



Rycina 5 Obszar rewitalizacji – Janików



**KLAUZULA INFORMACYJNA O PRZETWARZANIU DANYCH OSOBOWYCH
W RAMACH KONSULTACJI PROWADZONYCH PRZEZ BURMISTRZA GMINY KOZIENICE**

Na podstawie art. 13 ust. 1 i 2 Rozporządzenia Parlamentu Europejskiego i Rady (UE) 2016/679 z 27 kwietnia 2016 r. w sprawie ochrony osób fizycznych w związku z przetwarzaniem danych osobowych i w sprawie swobodnego przepływu takich danych oraz uchylenia dyrektywy 95/46/WE (Dz.U.UE.L. z 2016r. Nr 119, s.1 ze zm.) - dalej: „RODO” informuję, że:

- 1) Administratorem Państwa danych jest **Burmistrz Gminy Kozienice: Parkowa 5. tel. 48 6117100**
- 2) Administrator wyznaczył Inspektora Ochrony Danych, z którym mogą się Państwo kontaktować we wszystkich sprawach dotyczących przetwarzania danych osobowych za pośrednictwem adresu email: iod@kozienice.pl lub pisemnie na adres Administratora.
- 3) Państwa dane osobowe będą przetwarzane w związku z prowadzeniem konsultacji projektu uchwały w sprawie wyznaczenia obszaru zdegradowanego i obszaru rewitalizacji Gminy Kozienice. Podstawą prawną przetwarzania Państwa danych są przepisy powszechnie obowiązującego prawa, tj. art. 6 ust. 1 lit. c RODO (wypełnianie obowiązku prawnego ciążącego na administratorze) w związku art. 5 ust.1 ustawy z dnia 9 października 2015 r. o rewitalizacji (Dz.U. z 2024 r. poz. 278), a także rozporządzenie Prezesa Rady Ministrów z dnia 18 stycznia 2011 r. w sprawie instrukcji kancelaryjnej, jednolitego rzeczowego wykazu akt oraz instrukcji w sprawie organizacji i zakresu działania archiwów zakładowych.
- 4) Państwa dane osobowe będą przetwarzane przez okres niezbędny do realizacji ww. celu z uwzględnieniem okresów przechowywania określonych w przepisach szczególnych, w tym przepisów archiwalnych.
- 5) Państwa dane nie będą przetwarzane w sposób zautomatyzowany, w tym nie będą podlegać profilowaniu.
- 6) Państwa dane osobowych nie będą przekazywane poza Europejski Obszar Gospodarczy (obejmujący Unię Europejską, Norwegię, Liechtenstein i Islandię).
- 7) W związku z przetwarzaniem Państwa danych osobowych, przysługują Państwu następujące prawa:
 - a) prawo dostępu do swoich danych oraz otrzymania ich kopii;
 - b) prawo do sprostowania (poprawiania) swoich danych osobowych;
 - c) prawo do ograniczenia przetwarzania danych osobowych;
 - d) prawo wniesienia skargi do Prezesa Urzędu Ochrony Danych Osobowych (ul. Stawki 2, 00-193 Warszawa), w sytuacji, gdy uzna Pani/Pan, że przetwarzanie danych osobowych narusza przepisy ogólnego rozporządzenia o ochronie danych osobowych (RODO);
- 8) Podanie przez Państwa danych osobowych jest obowiązkowe. Nieprzekazanie danych skutkować będzie brakiem realizacji celu, o którym mowa w punkcie 3.
- 9) Państwa dane mogą zostać przekazane podmiotom zewnętrznym na podstawie umowy powierzenia przetwarzania danych osobowych, a także podmiotom lub organom uprawnionym na podstawie przepisów prawa.